

Положение конкурса на лучший экомаршрут в рамках реализации проекта «Прошагай город. Экомаршруты»

1. Общие положения

1.1 В РФ функционирует порядка 12 тысяч особо охраняемых природных территорий (далее – ООПТ). В этот перечень входят национальные парки, заповедники, заказники и другие особо охраняемые природные территории федерального и регионального значения. Их активно посещают российские и зарубежные гости, и по мнению экспертов, тренд на развитие экологического туризма остается стабильным

В целях развития экологического туризма ВЭБ.РФ, МОНОГОРОДА.РФ и Автономная некоммерческая организация «Агентство стратегических инициатив» предлагают провести мероприятия проекта «Прошагай город» путем создания экологических маршрутов на рекреационных природных территориях как в границах города, так и за пределами, включая территории ООПТ. В рамках данного проекта развитие экологического туризма фокусируется на повышении информационной открытости природных территорий на онлайн картах в сети Интернет.

1.2 Конкурса на лучший экомаршрут в рамках реализации проекта «Прошагай город. Экомаршруты» - это городское мероприятие по нанесению на онлайн карты объектов, интересных с точки зрения туриста, а также дополнение имеющихся на карте объектов полезной информацией (отзывы, фотографии, режим работы и прочее).

1.3 Экологические маршруты – это маршруты, проложенные по рекреационным местам за пределами города, включая территории ООПТ.

2. Цели и задачи

2.1 Цель - проект «Прошагай город. Экомаршруты» направлен на создание условий для развития экологического туризма и увеличения туристского потока путем повышения информированности о туристском потенциале моногородов в сети Интернет, в том числе путем нанесения объектов, относящихся к туристской индустрии, на геоинформационные сервисы (онлайн-карты) и (или) дополнения имеющейся информации о них.

2.2 Задачи:

- повысить информированность широкой аудитории о возможностях отдыха в моногородах;
- популяризировать туристские маршруты и экомаршруты;

- выявить и нанести на онлайн-карты места, привлекающие внимание туриста (метки объектов);

- дополнить карточки объектов, размещенных на онлайн-картах необходимой информацией, включая отзывы и фотографии;

- использовать возможности дополнительного продвижения для бизнеса в сети Интернет.

3. Условия участия в конкурсе

3.1 Участие в конкурсе может принять любой житель Междуреченска, достигший 18-летнего возраста, органы местного самоуправления, региональные органы власти, а также организации, относящиеся к категориям наносимых, дополняемых объектов.

3.2 В рамках проекта на онлайн-карты участники могут наносить метки новых объектов или дополнять информацией карточки имеющихся объектов, которые относятся к следующим категориям:

- Пункты проката;
- Экологические тропы, включая места отдыха, визит-центры, обзорные (смотровые) площадки и т.п.;
- Объекты придорожного сервиса;
- Объекты размещения (базы отдыха и т.п.).

3.3 Участник конкурса наносит на Google и Яндекс карты, предлагаемый экомаршрут (см. приложение 1 и 2), обязательно дополняет нанесенные объекты фотографиями, историческими справками, фактами. Маршрут должен быть проложен по территории МГО.

3.4. Для повышения информативности о проложенном маршруте к заявке можно приложить фото или видео отчет.

4. Сроки и место проведения квеста

4.1 Заявку участника конкурса и ссылку на маршруты, нанесенные как на Google и Яндекс карты необходимо прислать на адрес olesva.surzhik@bk.ru до 27 сентября 2020 г. (см. приложение 3)

4.2 Голосование за лучший экомаршрут состоится на платформе «Кузбасс-онлайн» (<https://mezhdurechensk.kuzbass-online.ru/>). Срок проведения голосования – 28-29 сентября 2020 г.


4.3 Объявление победителя проводится в срок до 1 ноября 2020 г.

5. Подведение итогов Конкурса и определение победителей

5.1 Подведение итогов Конкурса и определение победителей осуществляется Конкурсной комиссией по результатам подсчета голосов после их проверки на «накрутку».


5.2 Конкурсная комиссия оставляет за собой право на определение победителей в различных номинациях.

5.3 Победители награждаются дипломами и призами.



ИНСТРУКЦИЯ

по созданию в Google.Maps
онлайн маршрутов проекта
«Прошагай город»



**ВЭБ
РФ**


**МОНО
ГОРОДА
РФ**

ШАГ 1

Аккаунт



Регистрация аккаунта в Google





Вход

Используйте аккаунт Google

Телефон или адрес эл. почты

[Забыли адрес эл. почты?](#)

Работаете на чужом компьютере? Используйте режим inPrivate. [Подробнее...](#)

[Создать аккаунт](#)

[Далее](#)

Google. My maps

ШАГ 2/1

3 способа ВОЙТИ В сервис «Google. My maps»

A

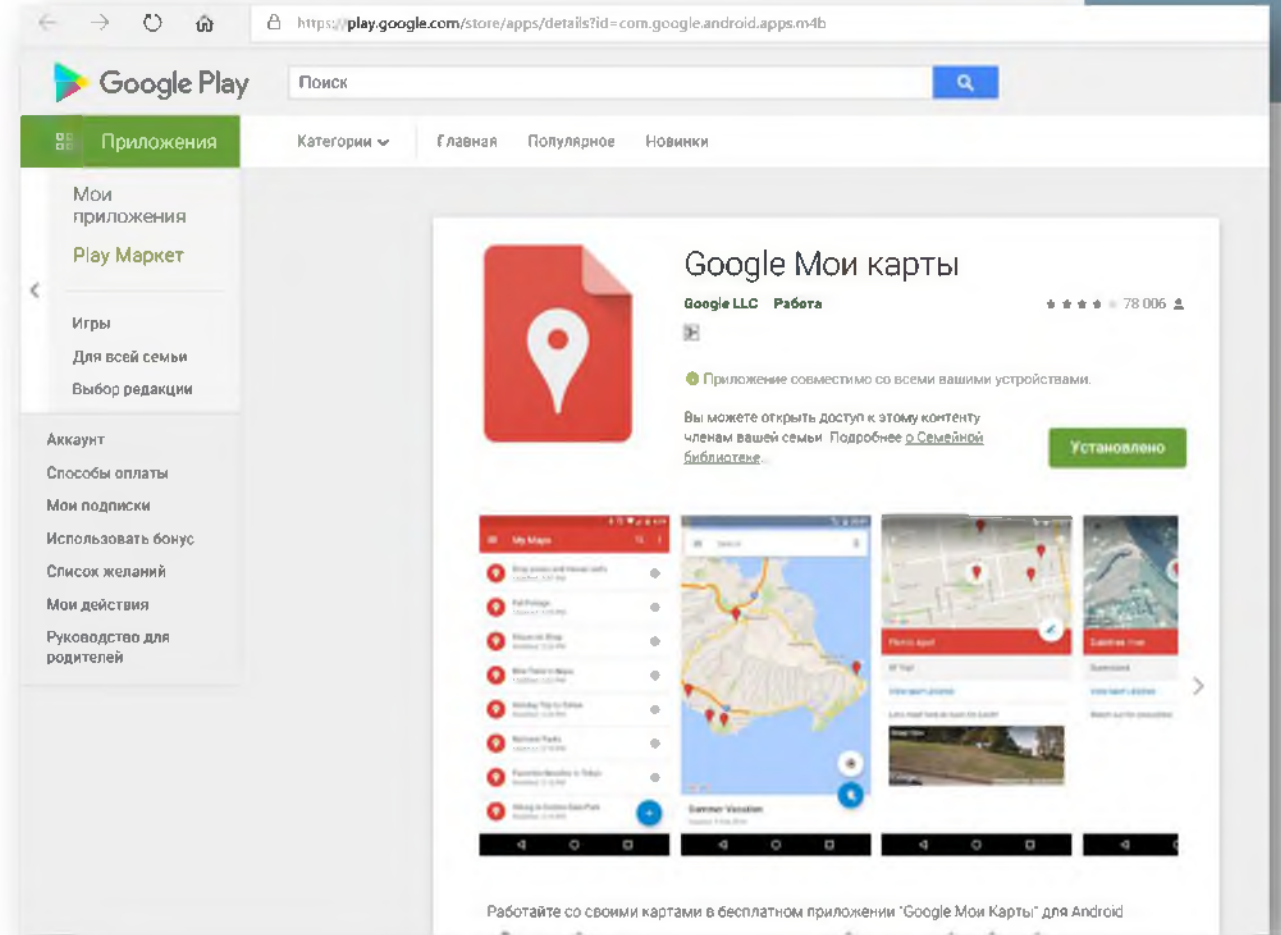
Через поиск в сети Интернет

Б

Установить мобильное приложение

В

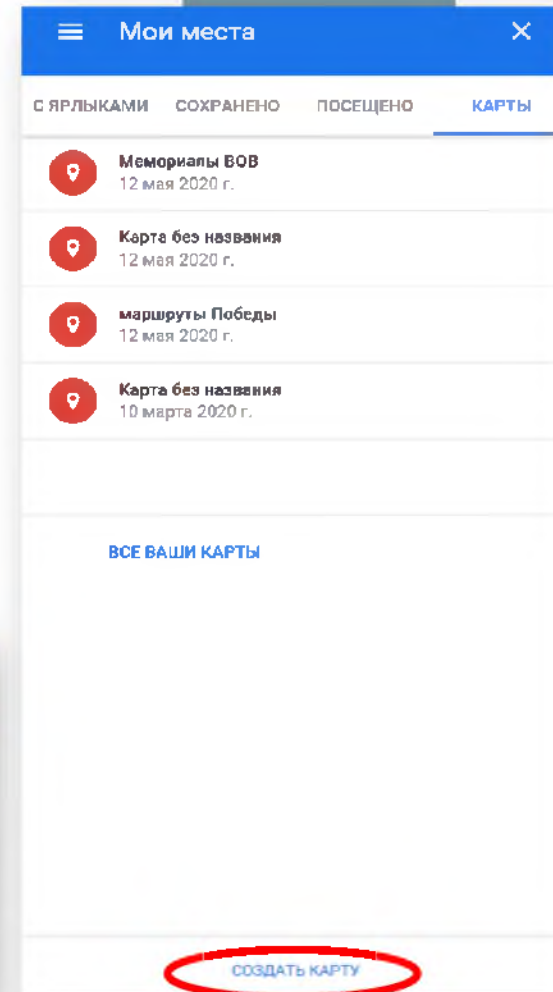
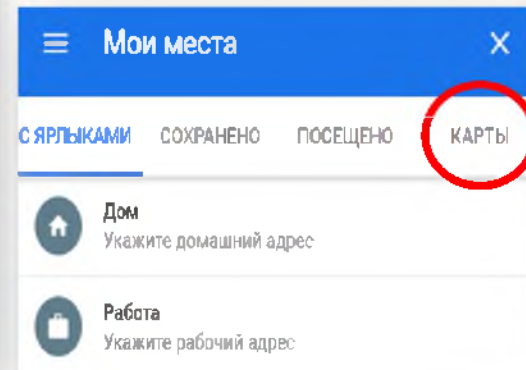
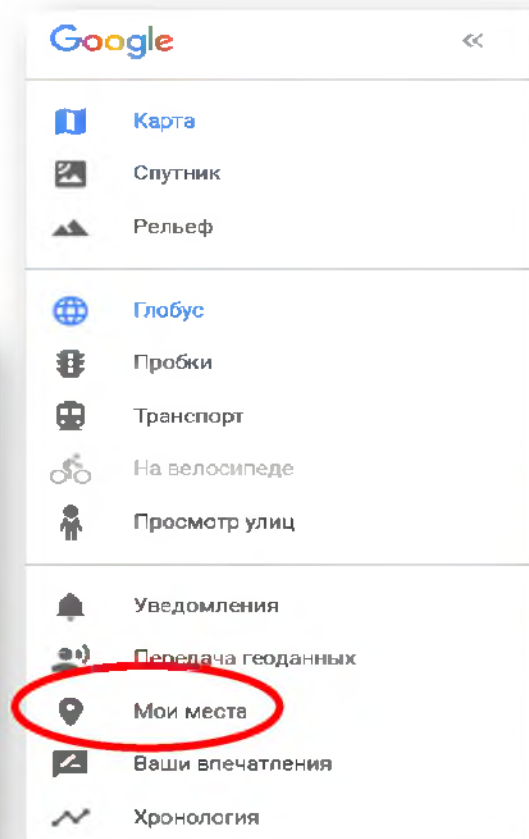
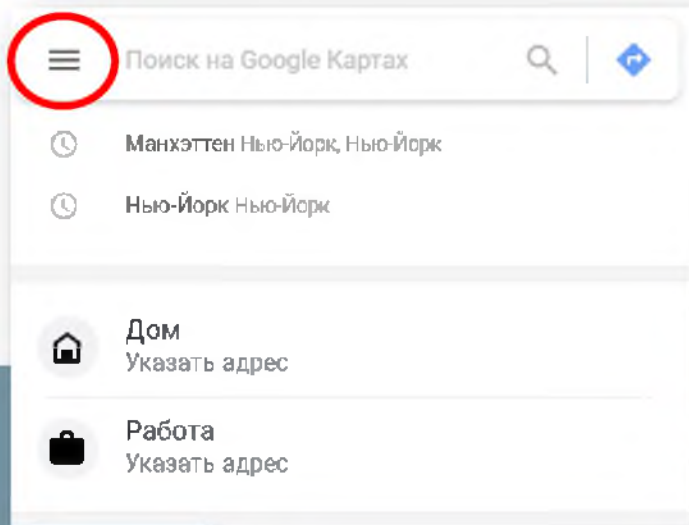
Google карты > Мои места > Карты > Создать карту



Google. My maps

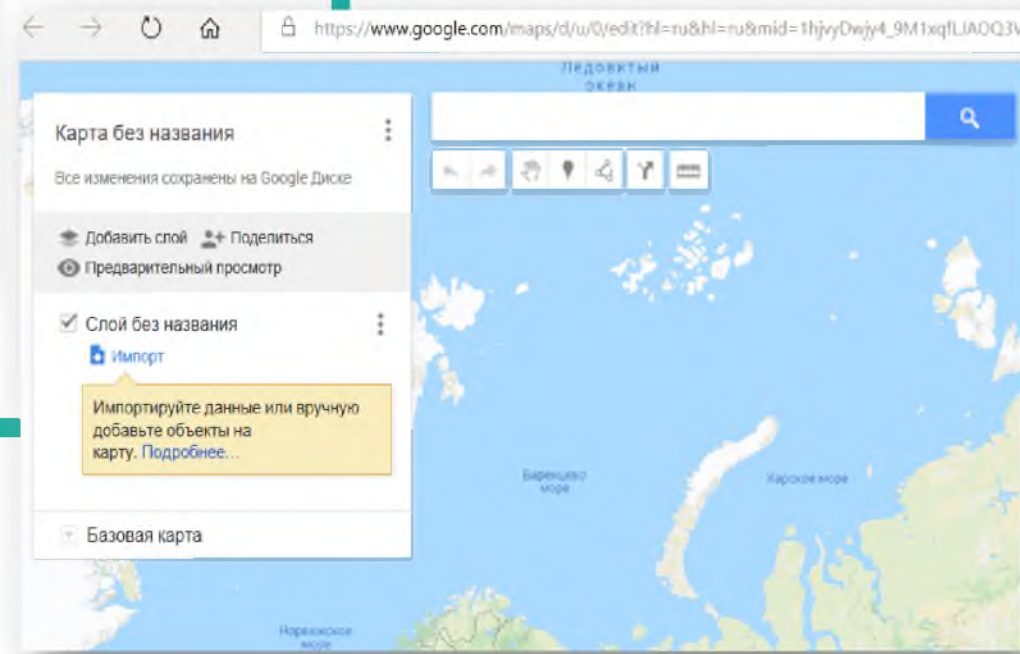
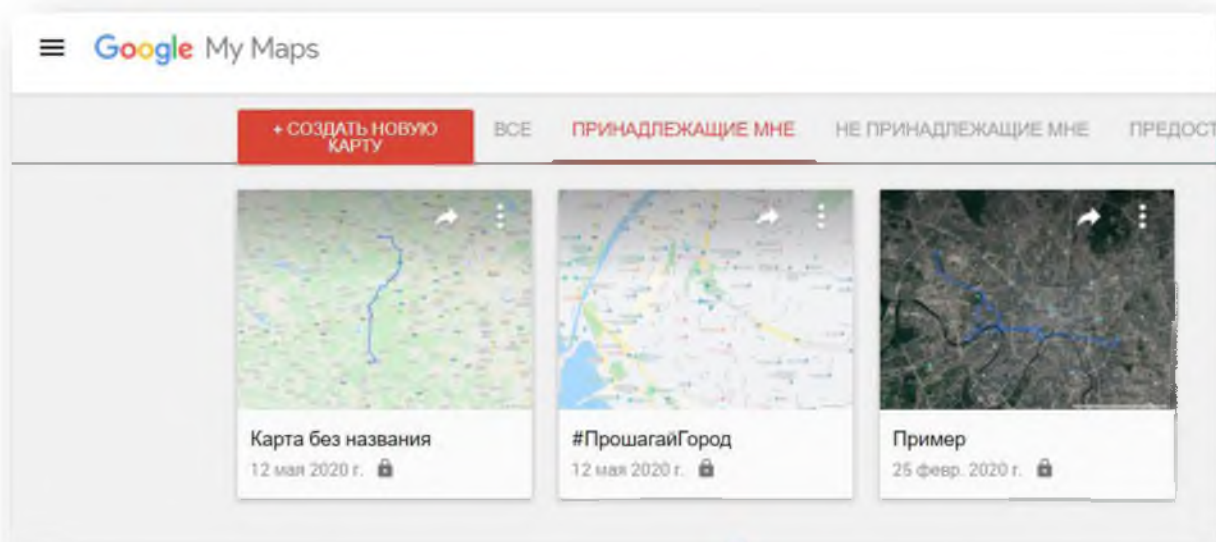
ШАГ 2/2

3-й способ



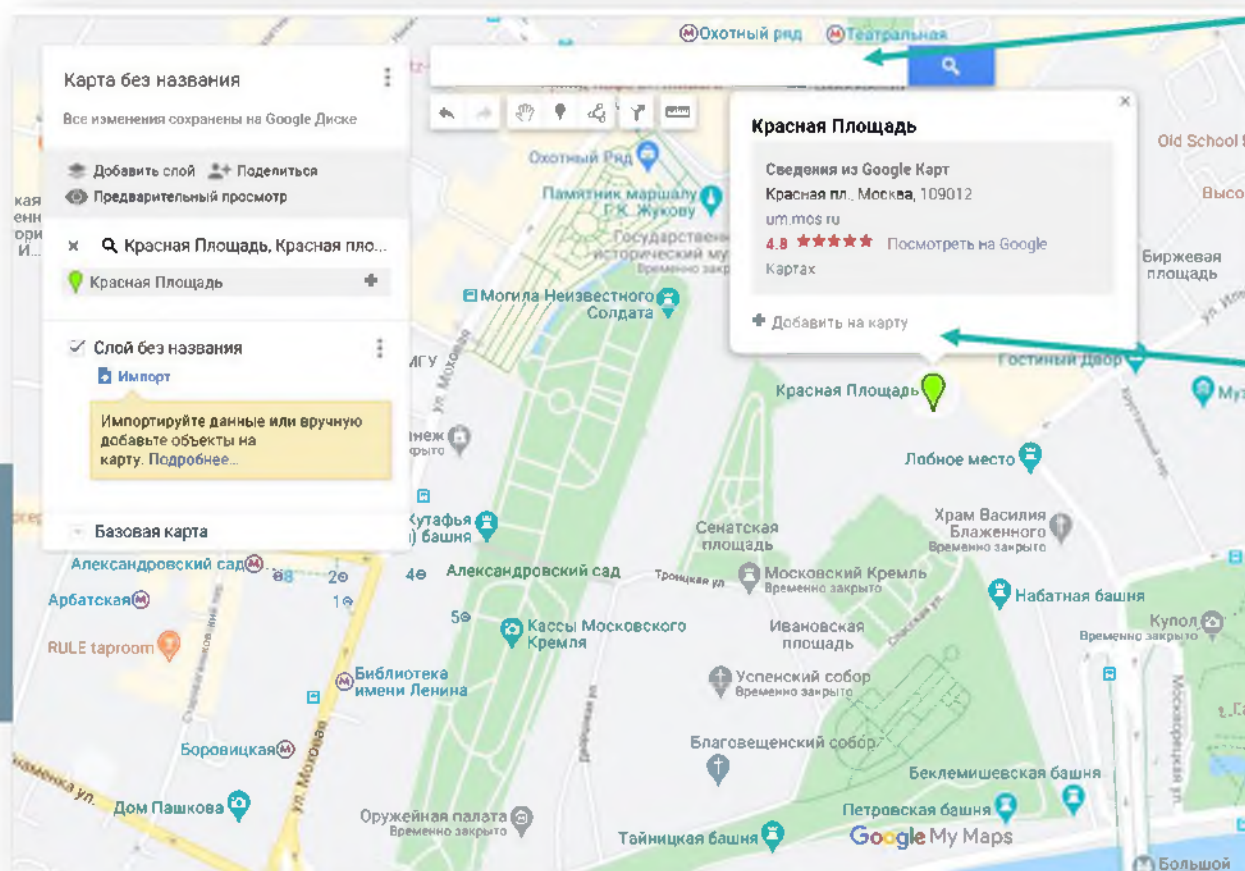
Создаем новую карту

ШАГ 3



Создаем список локаций

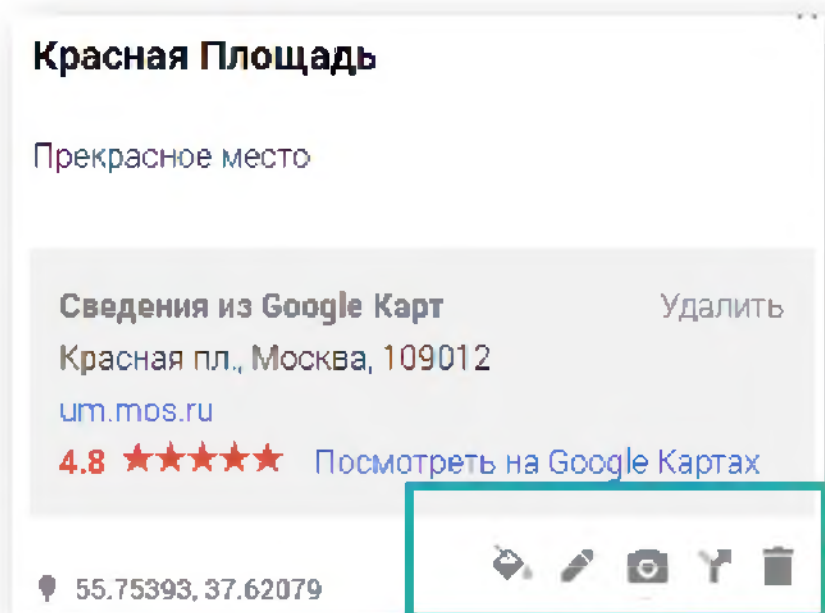
ПРИ ОТКРЫТИИ СЛОЙ БУДЕТ СОЗДАН АВТОМАТИЧЕСКИ.
В ПОИСКОВИКЕ НАБИРАЕМ **НАЗВАНИЕ НУЖНОГО ОБЪЕКТА**



НАЖИМАЕМ «**ДОБАВИТЬ КАРТУ**»

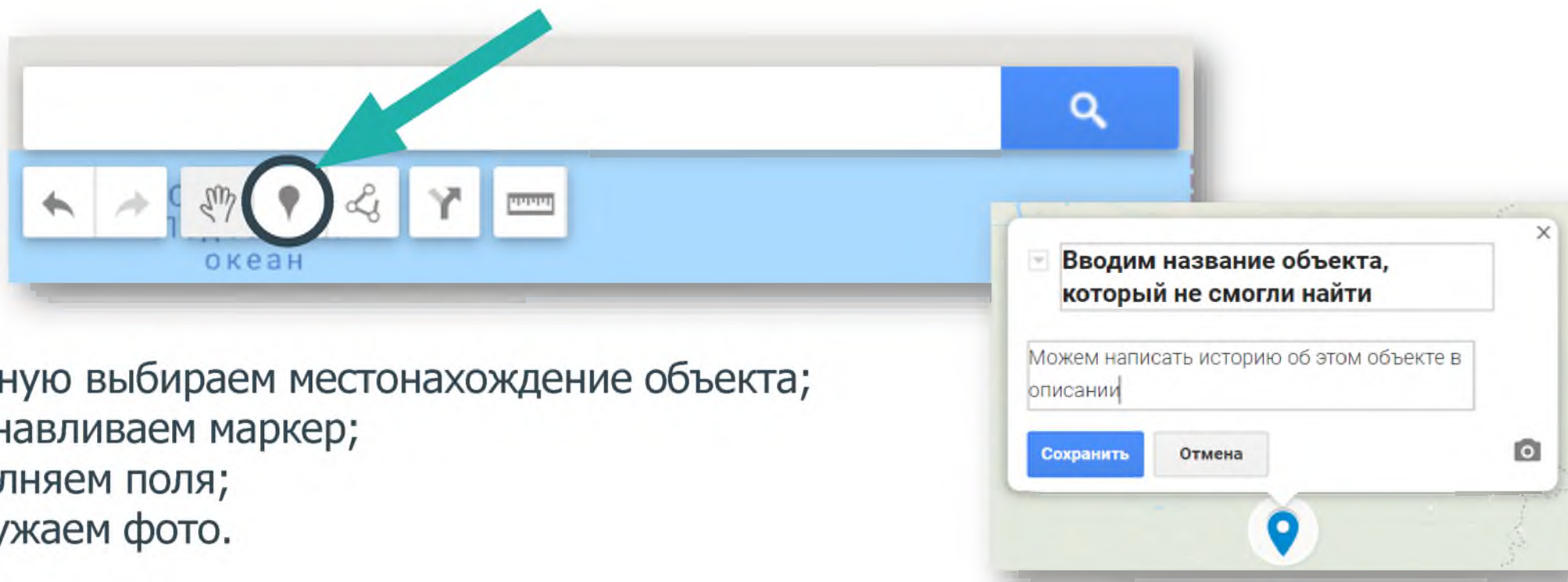
Вносим информацию об объекте

Открываем добавленный объект и видим панель, в которой можно написать историю об объекте, выбрать стиль, добавить фото.



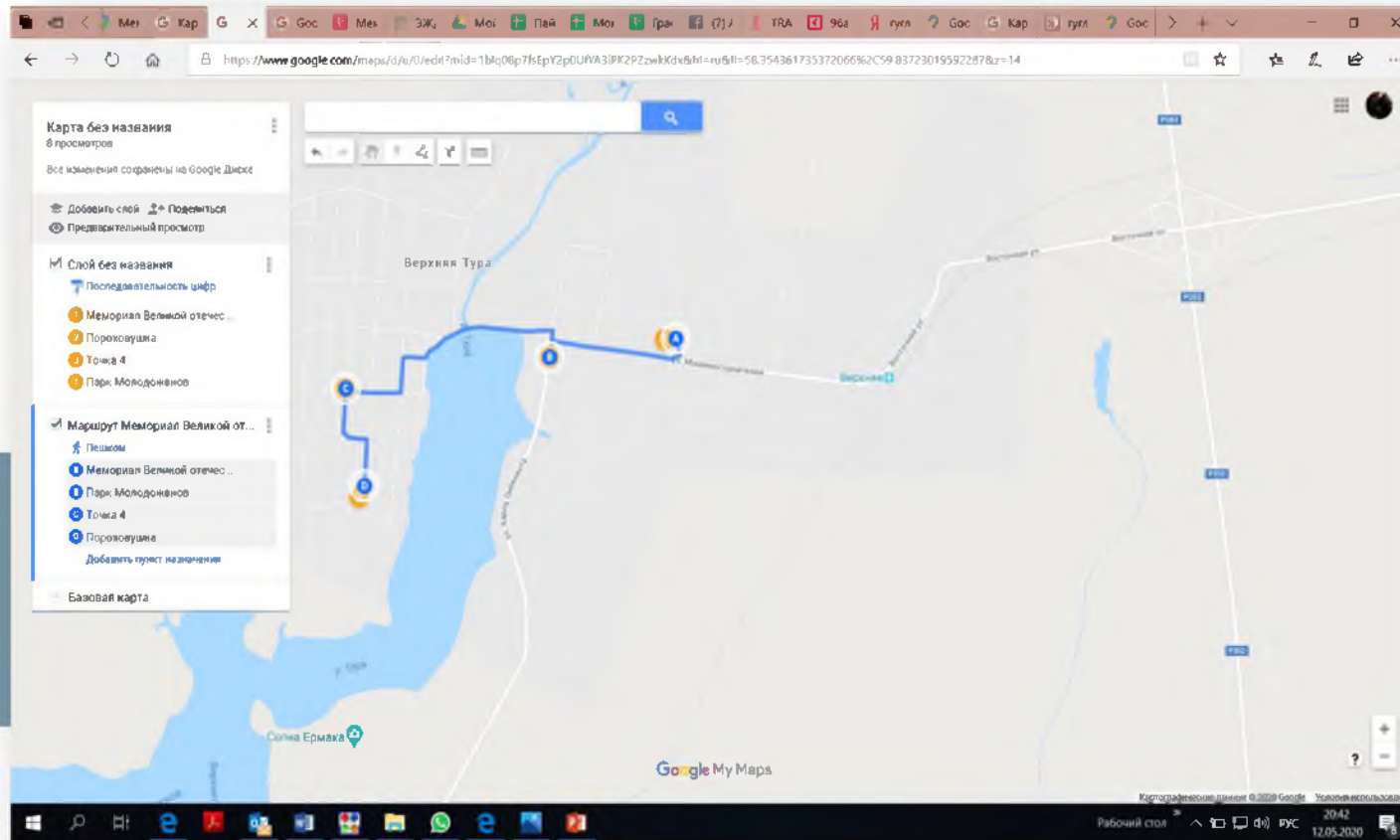
Добавляем отсутствующий объект

ЕСЛИ ОБЪЕКТ ОТСУТСТВУЕТ ПРИ ЗАПРОСЕ В ПОИСКОВОЙ СТРОКЕ
НУЖНО ВЫБРАТЬ ИНСТРУМЕНТ «**ДОБАВИТЬ МАРКЕР**»



1. Вручную выбираем местонахождение объекта;
2. Устанавливаем маркер;
3. Заполняем поля;
4. Загружаем фото.

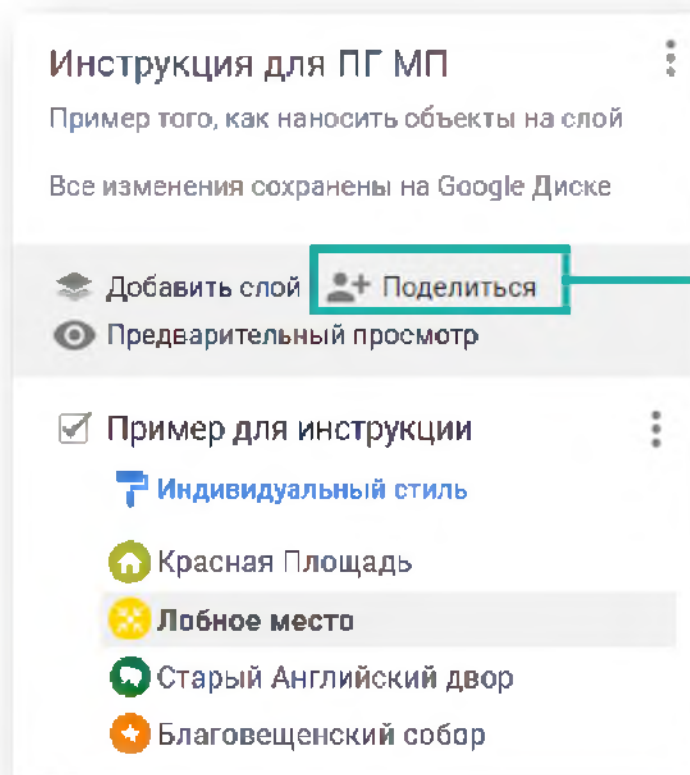
Онлайн маршрут



Так будет
выглядеть
маршрут из
перечня объектов.

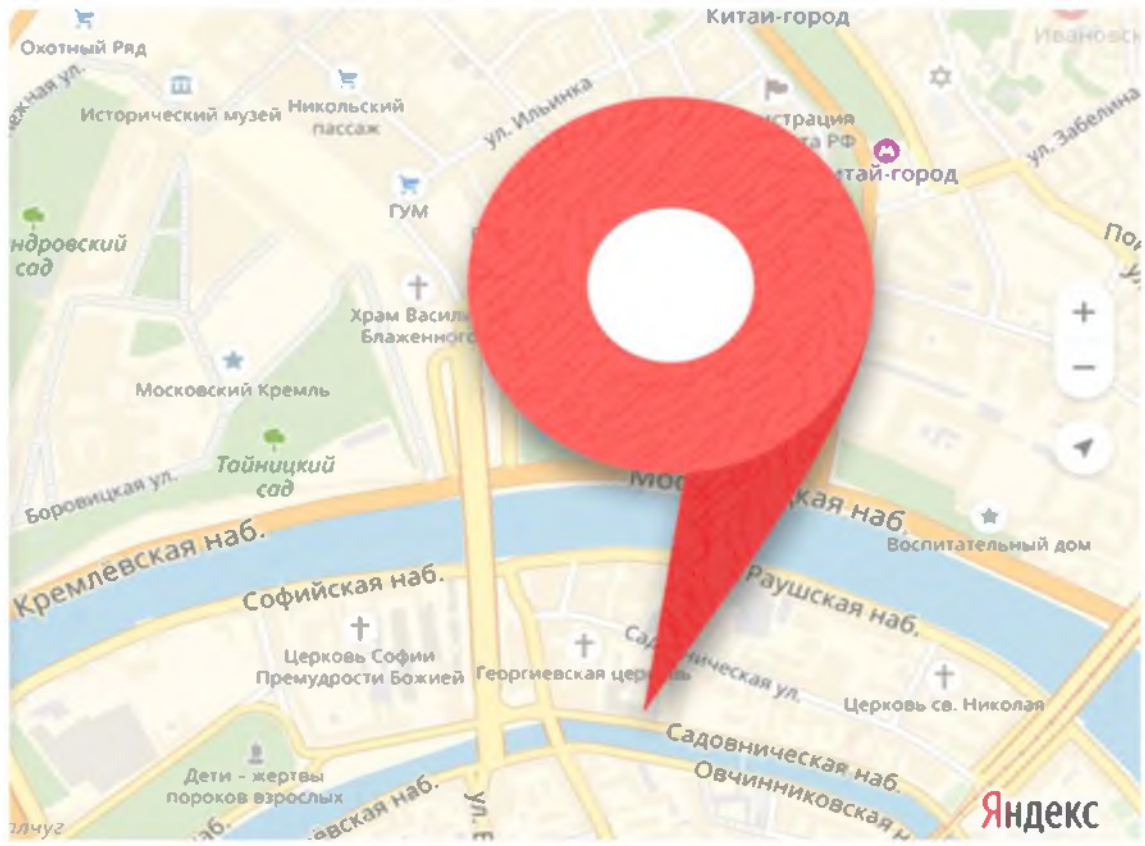
Поделись маршрутом

Полученный маршрут необходимо направить в МОНОГОРОДА.РФ с помощью функции «поделиться»





ПРОЕКТ «Прошагай город»



ИНСТРУКЦИЯ

по созданию в Яндекс.Картах
онлайн маршрутов проекта
«Прошагай город»




ВЭБ
РФ

МОНО
ГОРОДА
РФ

Аккаунт



Регистрация аккаунта в Яндекс, вход с помощью предложенных вариантов





[Зарегистрироваться](#)

Яндекс

Войдите, чтобы продолжить

Введите логин, почту или телефон

[Не помню логин](#)

Войти



Зарегистрироваться

Войти с помощью соцсетей



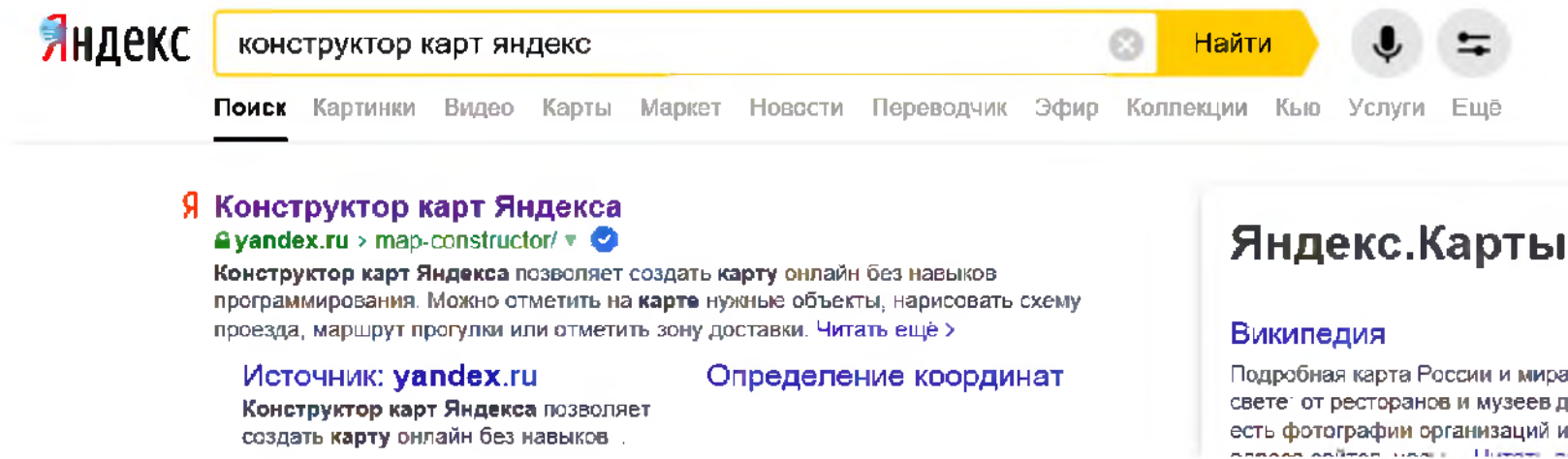
Яндекс.Конструктор карт

2 способа войти в сервис «Конструктор карт Яндекса»



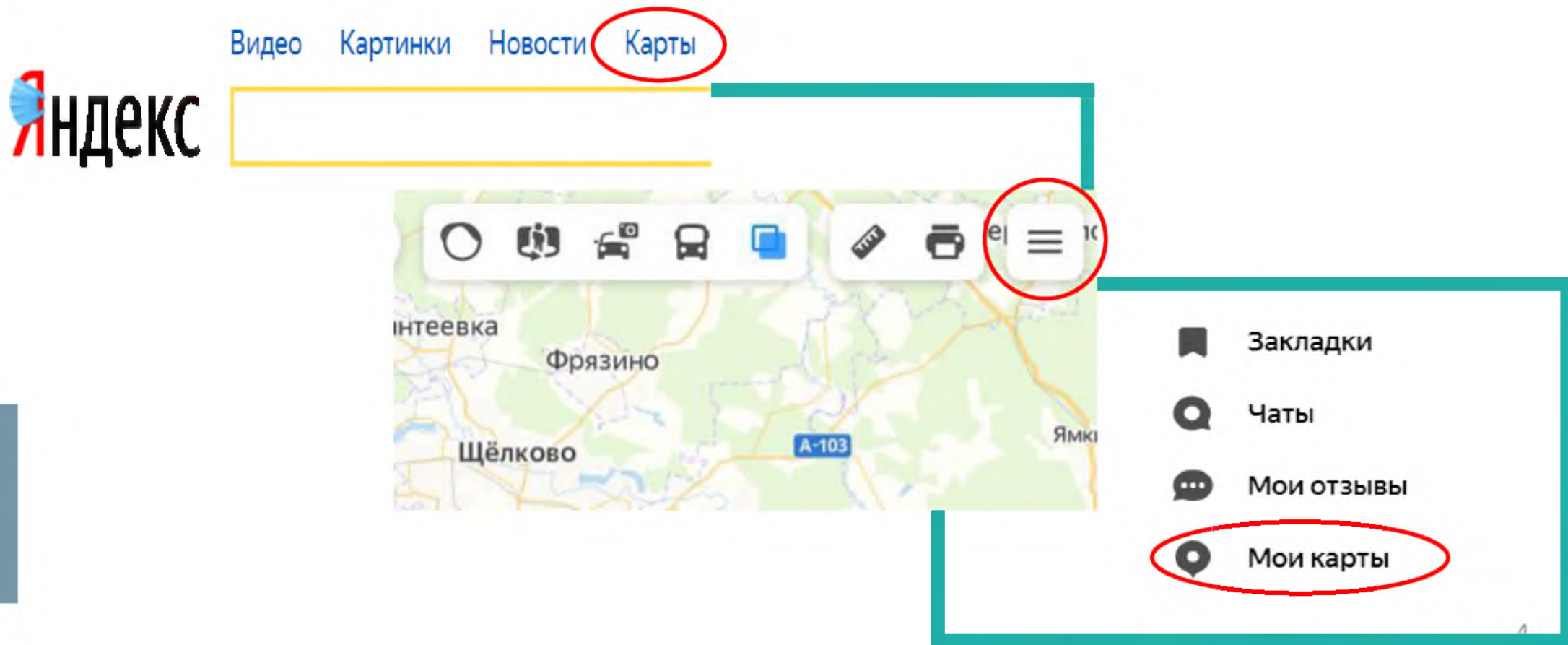
Через поиск в сети Интернет

(для тех, кто впервые работает с конструктором)



Яндекс. Конструктор карт

Б Яндекс карты > Мои карты > Создать карту
(для тех, кто уже ранее создавал карты)



ШАГ 3

Создаем свою карту

Ввести
название и
описание
карты

Конструктор карт
Яндекса

Новая карта

Название

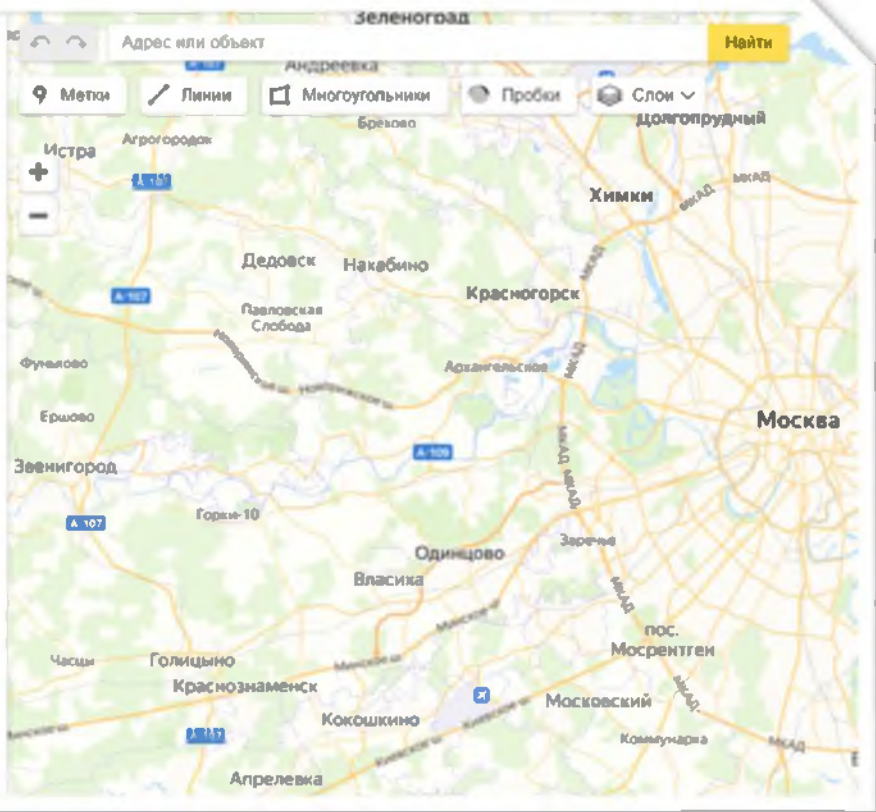
Описание

Список объектов

Импорт

Добавьте объекты на карту,
здесь появится их список

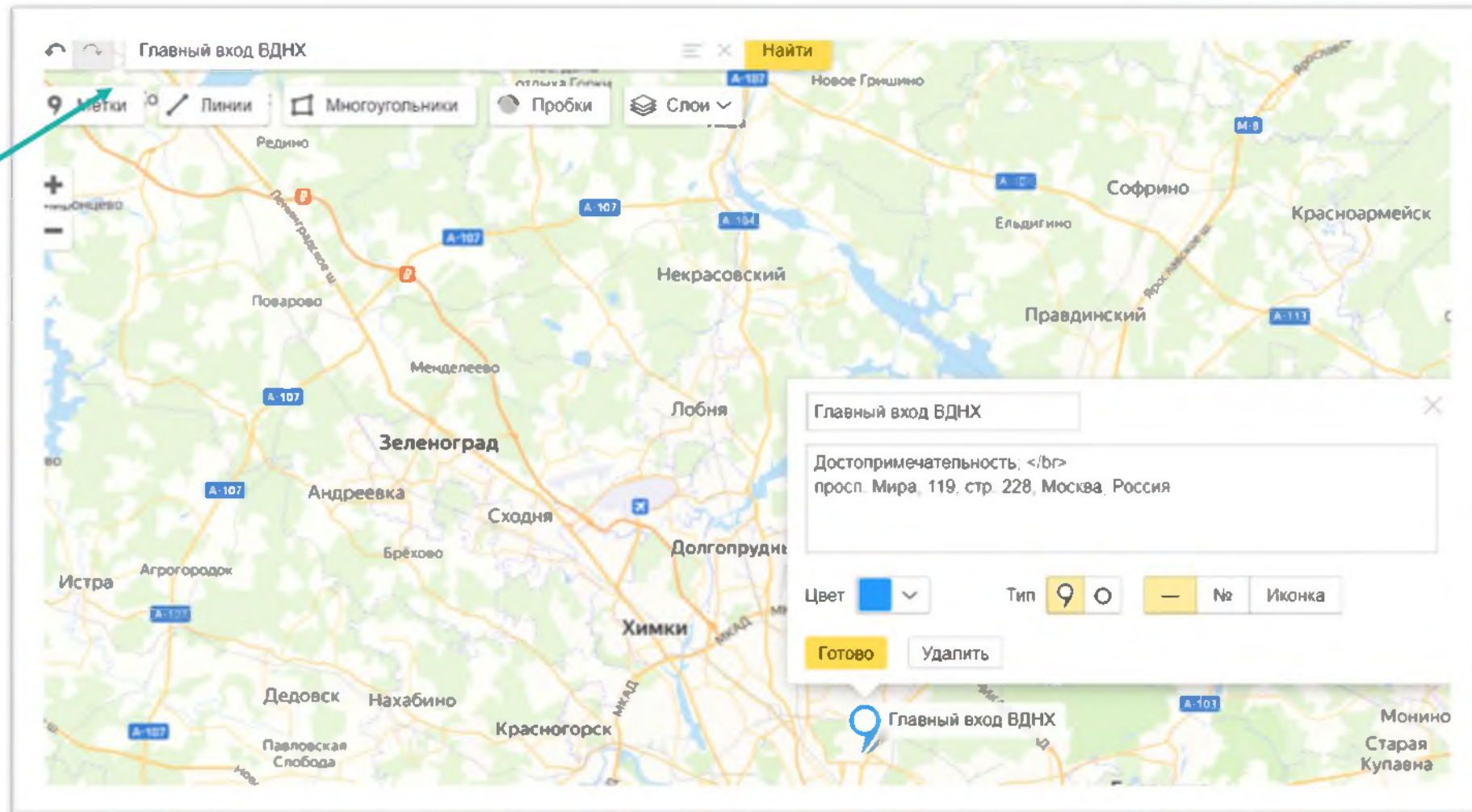
Закончить и продолжить



Создаем список локаций

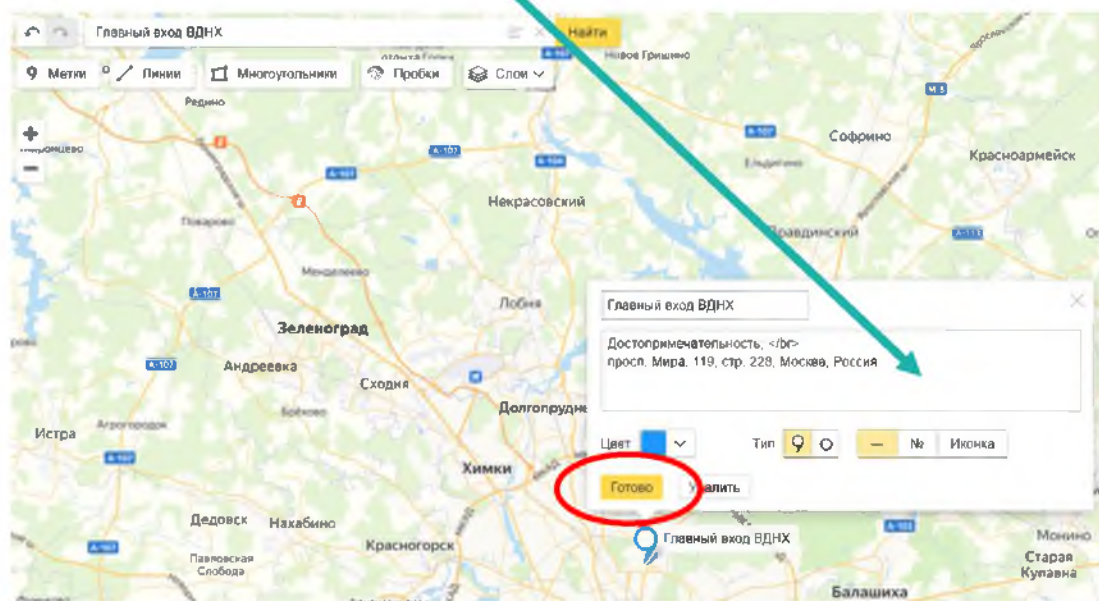
ШАГ 4

В поисковике
набираем
название
нужного объекта






Вносим информацию об объекте

Заполнить поле с описанием объекта, выбрать тип и цвет маркера и нажать готово



Список объектов

-  (Противотанковые ежи) Достопримечатель...
-  (Главный вход ВДНХ) Достопримечательн...
-  Россия, Москва, Красная площадь, 1

Сохранить и продолжить

После нанесения всех объектов нажать «сохранить и продолжить»

Онлайн маршрут

Конструктор карт Яндекса

Редактирование карты

Маршрут Победы г. Верхняя Пышма

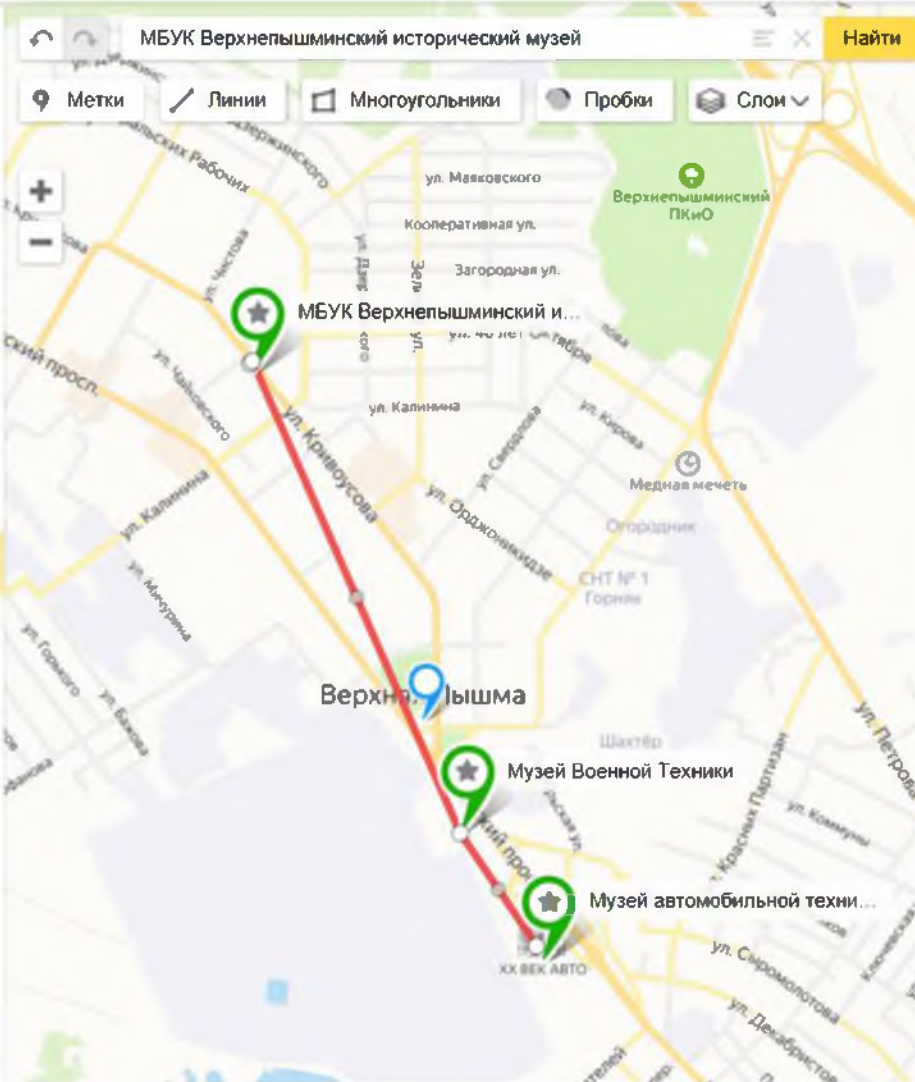
Описание

Список объектов

- ★ (МБУК Верхнепышминский исторический...)
- ★ (Музей автомобильной техники УГМК ХХ в...)
- ★ (Музей Военной Техники) Музей, ул. Алекс...
- Россия, Свердловская область, Верхняя П...

— Без описания 2.2 км

Сохранить и продолжить




Так будет выглядеть маршрут из перечня объектов.


Поделись маршрутом

Ссылку необходимо скопировать и направить на указанную в письме электронную почту

Карта готова Экспорт



Вставить на сайт




Распечатать

Интерактивная карта Статическая карта

Такую карту можно двигать, а объекты отзываются на действия пользователя

Размеры карты: × px
 Растянуть по ширине

Получить код карты

Ссылка на карту: 



ПРОЕКТ «Прошагай город»

Форма заявки

ФИО участника	Контактные данные (телефон, электронная почта)	Ссылка на маршрут (Яндекс и Гугл карты)	Ссылка на дополнительные материалы в облачном хранилище (фотографии, видео)